








# Biotypen/ Nutzungen

-  Grenze des Änderungsbereiches
-  Acker/ Ackerbrache (A)
-  Grünland
-  Ländlich geprägtes Dorfgebiet
-  Einzelhausgebiet
-  Baum-Strauch-Hecke
-  Einzelbäume, Einzelsträucher, Kopfweiden



# SAMTGEMEINDE ZEVEN

## 25. ÄNDERUNG DES FLÄCHENNUTZUNGSPLANES

Änderungsbereich 25.4 Brüttendorf

